

**МЕТОДИКА ПАСПОРТИЗАЦИИ
И КЛАССИФИКАЦИИ
ОБЪЕКТОВ И УСЛУГ С ЦЕЛЬЮ
ИХ ОБЪЕКТИВНОЙ ОЦЕНКИ
ДЛЯ РАЗРАБОТКИ МЕР,
ОБЕСПЕЧИВАЮЩИХ ИХ
ДОСТУПНОСТЬ**



В Москве паспортизация объектов проводится с 2005 года

9. **Департаментам** социальной защиты населения города Москвы, образования города Москвы, здравоохранения города Москвы, жилищно-коммунального хозяйства и благоустройства города Москвы, Комитетам по культуре города Москвы, физической культуры и спорта города Москвы:

9.1. **Совместно с префектурами** административных округов и управами районов, арендаторами и балансодержателями зданий и сооружений в 2005 году **сформировать и ежегодно пополнять базу данных приспособленных объектов с их полной характеристикой.**

10. Префектурам административных округов:

10.1. Обеспечить **формирование базы данных о подлежащих приспособлению** и приспособленных для нужд маломобильных категорий граждан в пределах административного округа объектах и провести их паспортизацию.

*Из постановления Правительства Москвы от **07.12.2004 г.** N 852-ПП
О совершенствовании работы по приспособлению инфраструктуры города Москвы для нужд инвалидов и других категорий маломобильных граждан*



Цели паспортизации:

1. Объективизация и систематизация информации о доступности объектов и услуг в приоритетных сферах жизнедеятельности инвалидов и других маломобильных групп населения
2. Учет результатов инвентаризации и паспортизации объектов при разработке планов адаптации для маломобильных категорий граждан территориальной инфраструктуры, а также для определения потребности ежегодных расходов на адаптацию городской среды.
3. Информация инвалидов (в интернете на Карте доступности и на бумажном носителе) о степени доступности объектов
4. Обеспечение плановых показателей доступных объектов по региону (индикатор госпрограммы «Доступная среда» в 2013г – 16,8%, 2014 -30,9%)

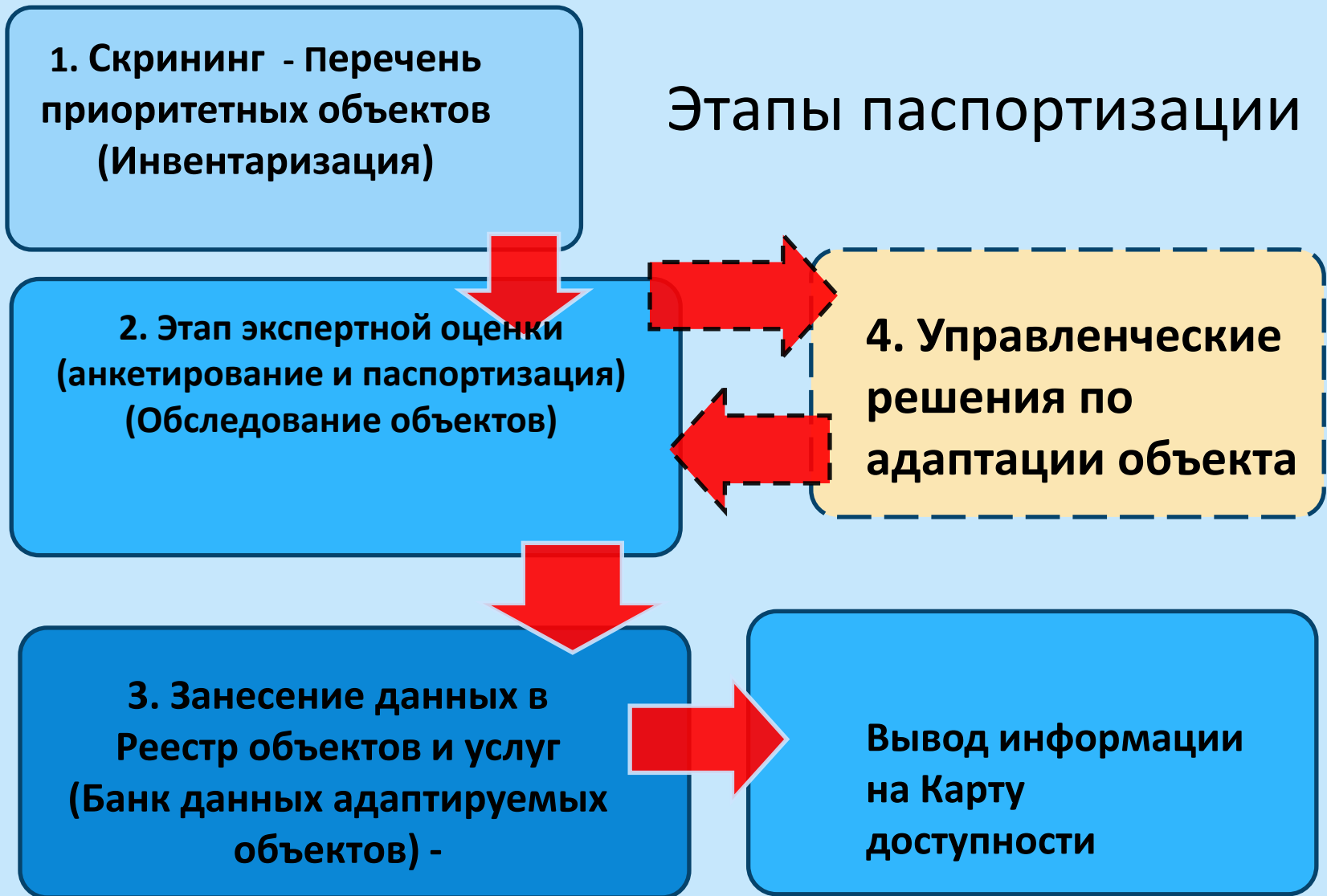


**МЕТОДИКА ПАСПОРТИЗАЦИИ И КЛАССИФИКАЦИИ
ОБЪЕКТОВ И УСЛУГ С ЦЕЛЮ ИХ ОБЪЕКТИВНОЙ ОЦЕНКИ
ДЛЯ РАЗРАБОТКИ МЕР, ОБЕСПЕЧИВАЮЩИХ ИХ
ДОСТУПНОСТЬ**

В рамках семинара будут рассмотрено :

1. Формирование Перечня приоритетных объектов;
2. Обследование этих объектов на предмет их доступности для МГН в соответствии с анкетами обследования;
3. Составление паспортов доступности обследованных объектов;
4. Внесение анкет в Реестр доступных объектов и информационную систему;
5. Формирование Карты доступности

Этапы паспортизации



Приоритетные объекты

1. здравоохранение,
2. социальная защита,
3. образование,
4. физическая культура и спорт,
5. культура,
6. Транспортные объекты,
7. информация и связь,
8. жилищный фонд,
9. потребительский рынок, сфера услуг.



Создание перечня приоритетных для адаптации объектов возложено на **Советы по делам инвалидов** при префектурах. В Советы входят представители ведомств окружного уровня, а так же общественных организаций инвалидов

Приоритетные объекты должны быть отобраны с участием представителей **не менее трех** общественных организаций инвалидов.



Детализированный перечень приоритетных объектов Москвы

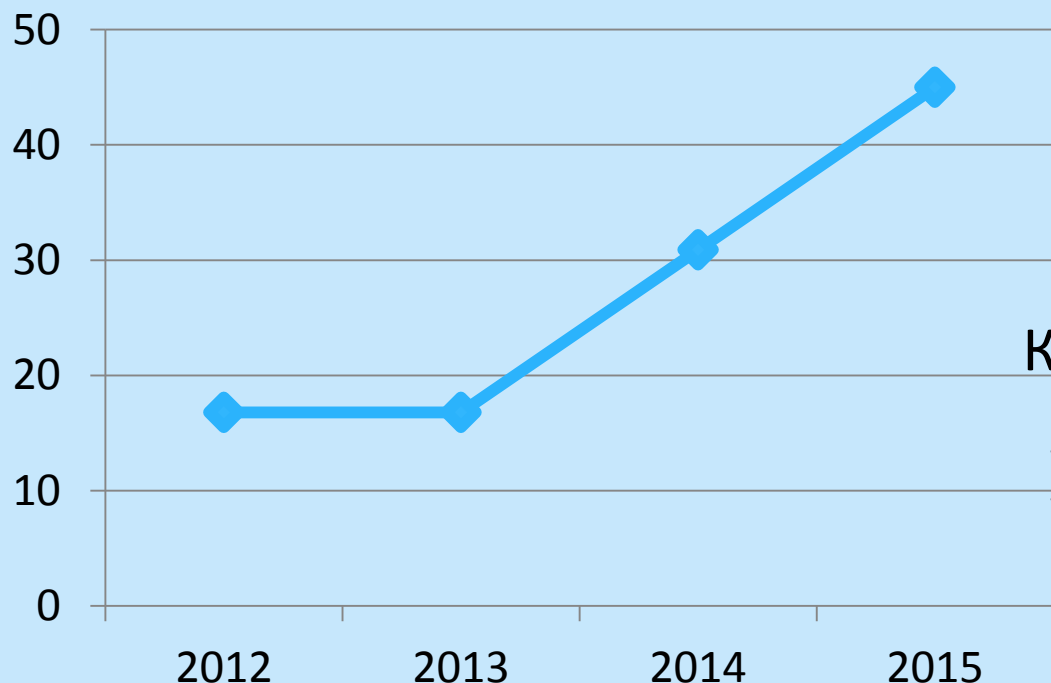
- Больницы
- Диспансеры
- Дома ребенка
- Центры Планирования Семьи
- Поликлиники
- Учреждения здравоохранения др.
- Детские сады
- Коррекционные образовательные учреждения
- Школы
- Учреждения образования
- Библиотеки
- Дома детского творчества
- Дома культуры
- Кинотеатры
- Парки, музеи, выставки
- Театры, концертные залы
- Учреждения культуры прочие
- Детские дома-интернаты
- Психоневрологические интернаты
- Центры соц. обслуживания
- Учреждения соцзащиты др. (в т.ч. федеральные – пенсионный фонд и бюро МСЭ и др.)
- Спортивные объекты
- Торгово-развлекательные комплексы
- Магазины, аптеки
- Жилые дома и дворовые территории,
- Гостиницы, общежития
- Сбербанк, Банк Москвы и др.
- Административные здания ОИВ и др.
- Отделения полиции, МВД
- Храмы и др. религиозно-культурные объекты (в т.ч. кладбища)
- Тротуары, дорожные переходы
- Гаражи, парковки



Статистические показатели Государственной программы «Доступная среда»

Показатель доступности ПД

по годам:



Показатель доступности

$$ПД = \frac{\text{доступные полностью}}{\text{приоритетные}}$$

Коэффициент доступности

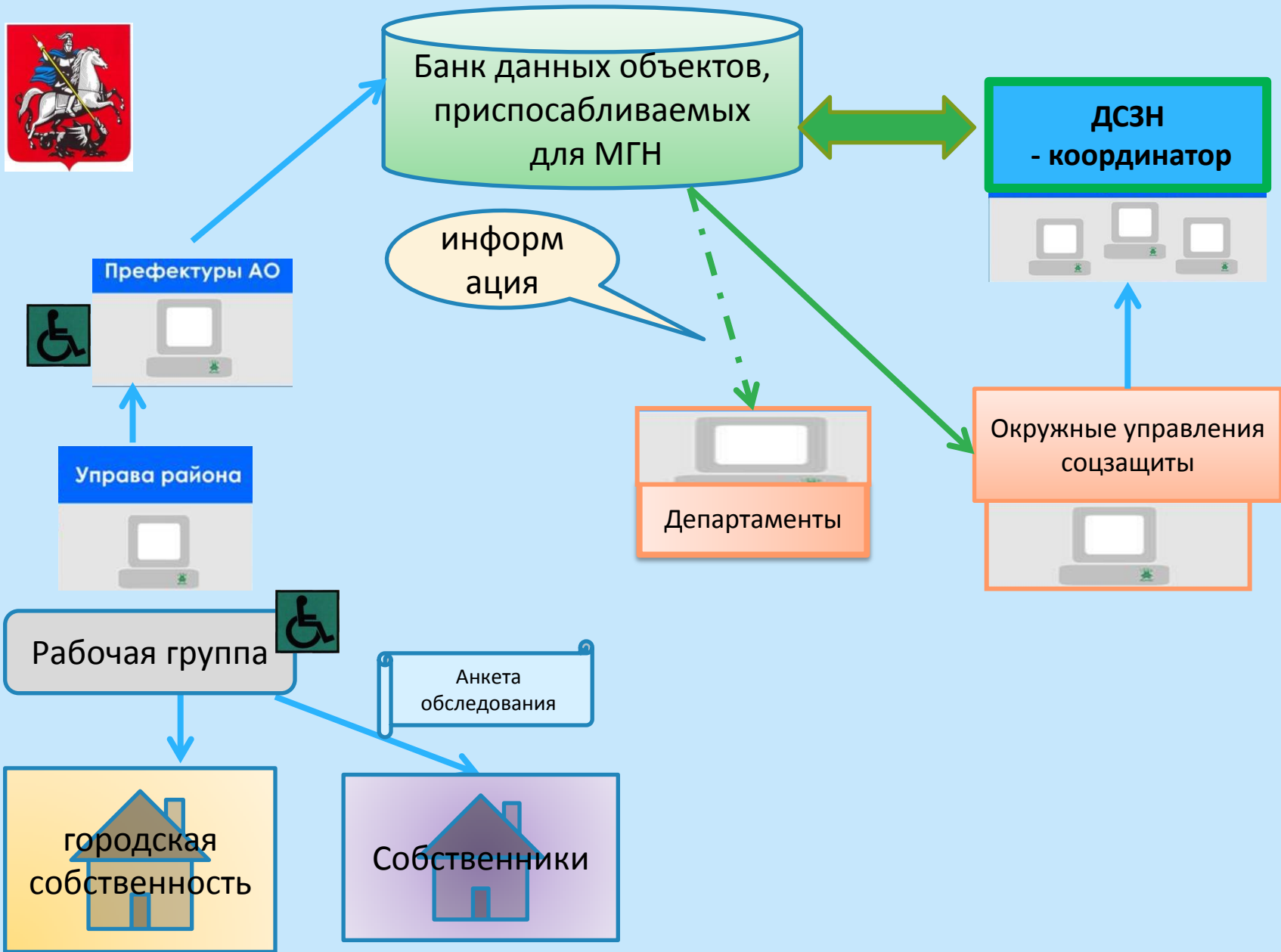
$$КД = \frac{\text{доступные полностью}}{\text{обследованные}}$$



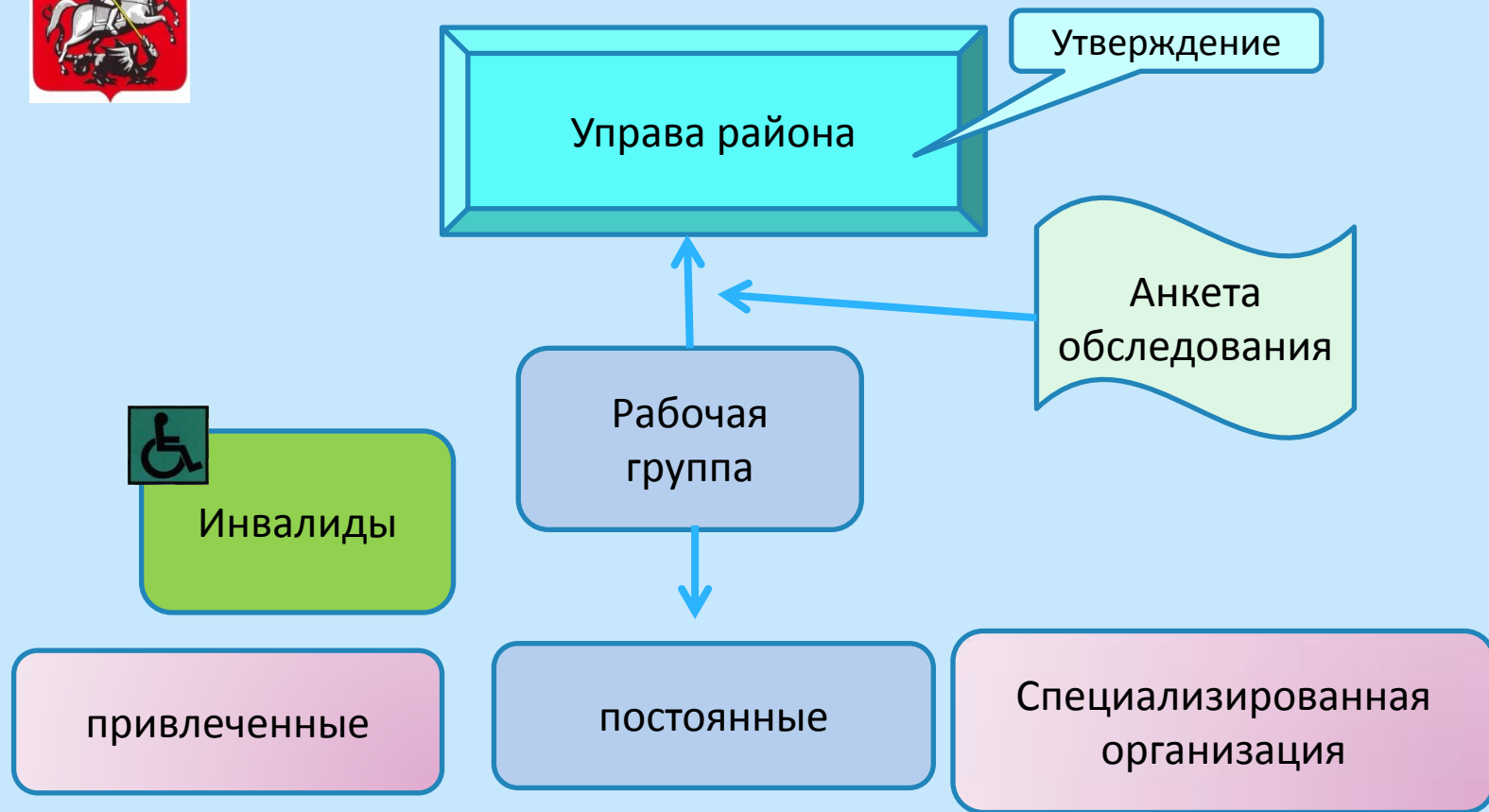
Показатель доступности

Показатель доступности ПД может быть рассчитан

- в отношении объектов разных форм собственности (государственные/ негосударственные);
- в отношении объектов разной подчиненности (федеральные, региональные, территориальные, муниципальные);
- для каждой категории инвалидов (с нарушениями функций опорно-двигательного аппарата; инвалидов, передвигающихся на креслах-колясках; инвалидов по зрению; инвалидов по слуху; **инвалидов с нарушениями умственного развития**).



Порядок сбора и передачи результатов обследования в Москве



Рекомендации по составу рабочей группы

Рабочая группа состоит из основных (постоянных) членов и привлекаемых (временных) к деятельности рабочей группы по согласованию

Привлекаемыми (временными) членами рабочей группы могут быть:

- представители обследуемого объекта,
- представители общественной организации инвалидов;
- представители вышестоящей организации, в чьем ведении находится объект;
- специалисты службы заказчика, отдела строительства местной администрации, *службы строительного надзора и экспертизы*.
- Общественные организации инвалидов

На **безвозмездной основе** инвалидов привлекать на длительный период сложно. Требуется их обучение основным нормативным требованиям для исключения субъективного подхода.

Учреждения (организации) на договорной основе могут привлекать к анкетированию объектов другие организации, осуществляющие свою деятельность согласно уставным документам в области обеспечения условий доступности ОСИ для МГН.

- В Нидерландах, Великобритании, Франции, ряде других стран, участие в описании объектов, сборе необходимой информации принимают добровольные помощники и волонтеры. Данные вводятся в базу только после проверки её администраторами сайтов. Есть и карты свободного доступа, информация на которые может быть помещена любым пользователем, по принципу Википедии.

Возможности системы «Доступная среда»

- учет социально значимых **объектов** городской инфраструктуры; оценка потребностей и приоритетов в приспособлении объектов городской инфраструктуры **с учетом плотности проживания граждан**, относящихся к маломобильным группам населения.
- учет **организаций**, оказывающих услуги, в том числе для инвалидов, с привязкой к объектам городской инфраструктуры;
- **контроль** процессов **приспособления объектов** городской инфраструктуры для указанных групп населения, в т.ч. при строительстве новых объектов;
- **оценка** пригодности объектов городской инфраструктуры для доступа инвалидов и других маломобильных групп населения;
- планирование мероприятий по приспособлению объектов;
- **отображение сведений** об объектах городской инфраструктуры и организациях, оказывающих услуги, **на картографической подоснове**;
- формирование статистических и аналитических отчетов;
- **сбор информации** о потребностях маломобильных групп населения и недостатках объектов городской инфраструктуры.
- работа с обращениями граждан.



Новое в системе

- В системе «Доступная среда» предусмотрена возможность заполнения анкеты обследования непосредственно **собственником объекта** и размещения данных на портале Карта доступности (с соответствующим статусом) – заявительный принцип размещения информации
- Пользователи портала Карта доступности могут направлять свои отзывы о достоверности размещенной информации, жалобы на недоступность объекта
- При обследовании объекта рабочая группа заполняет анкету и фотографирует объект, используя **планшет с удаленным доступом к системе ИС Доступная среда**, что обеспечивает возможность подготовки акта обследования непосредственно на объекте с автоматическим внесением в информационную систему сведений о доступности обследованного объекта.
- Стадии анкетирования и паспортизации объединены с исключением необходимости в составлении промежуточных бумажных документов;
- При вводе анкетных данных в паспорте обеспечивается автоматическая оценка доступности по формальным критериям, с возможностью ручной корректировки оценок по фактическим обстоятельствам и результатам осмотра.



С 2013 г. отраслевые, функциональные и органы исполнительной власти города Москвы будут принимать участие в паспортизации



Рабочие группы **в управах** проводят обследования, паспортизацию по следующим объектам, **расположенным на территории района:**

- объектам жилого сектора и дворовым территориям;
- объектам потребительского рынка;
- объектам, относящимся к **федеральной и частной собственности;**
- другим объектам, не относящимся к компетенции отраслевых и функциональных органов исполнительной власти города Москвы.

Рабочие группы в отраслевых, функциональных органами исполнительной власти Москвы обследуют подведомственные и курируемые объекты



Проведение паспортизации

управы

- Облегчается доступ на объект и получение информации по запросу
- Имеется больше информации об объектах на территории

департаменты

- Хорошее знание своих объектов
- Нет проблем доступа на объект
- Возможность обследования объектов по договору со специализированной (проектной) организацией
- Оперативное внесение результатов паспортизации в планы по капремонту, адаптации объектов
- Наличие специалистов по адаптации в структурах ведомств



информация

ОТЗЫВ

Карта доступности

Банк данных объектов, приспособляемых для МГН

ДСЗН - координатор
Проверка данных

инвалиды

Префектуры АО

Департаменты

Управа района

Заявительный порядок регистрации

Подведомственная организация

Окружные управления соцзащиты

Обследование

Обследование

городская собственность

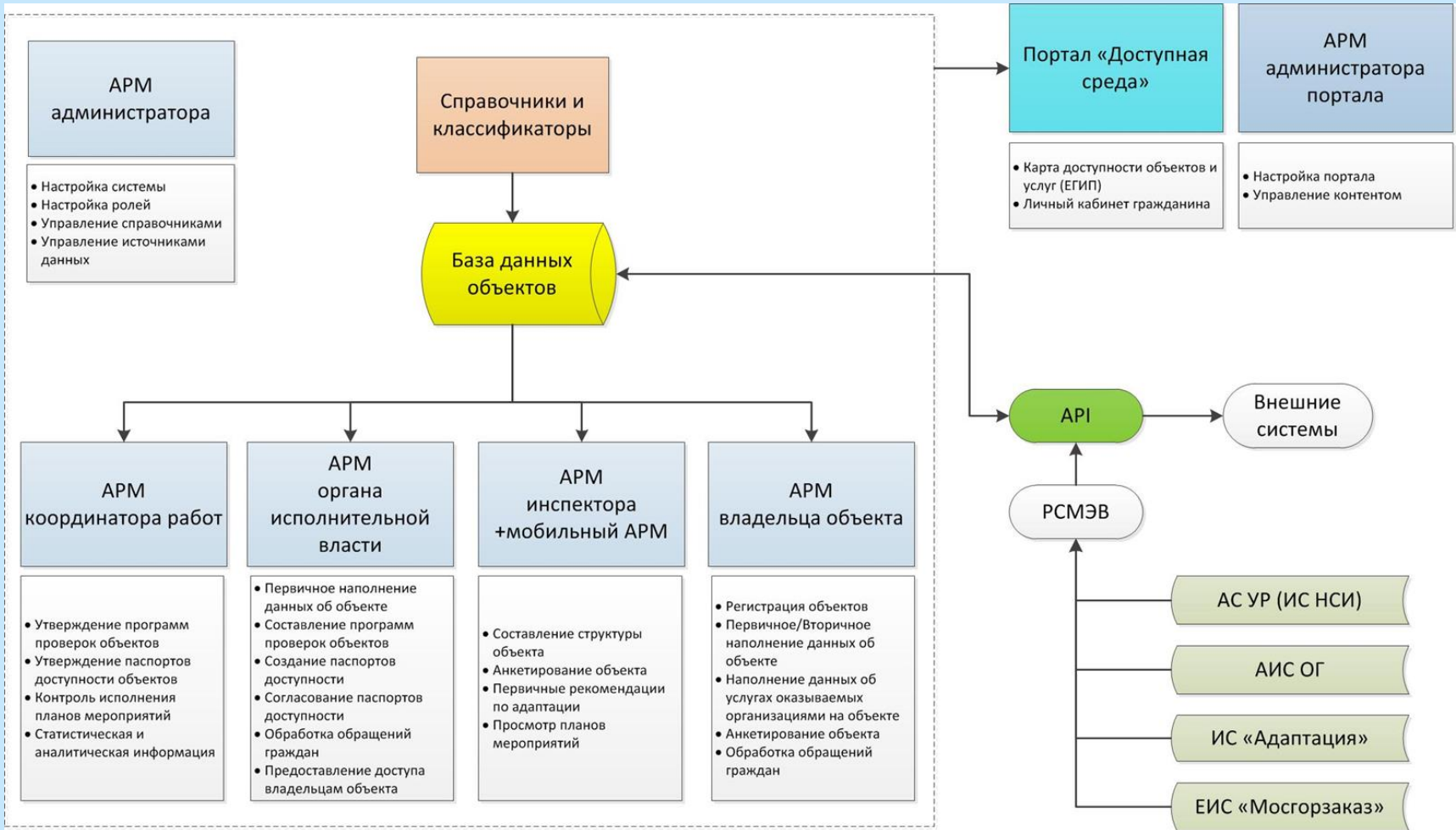
Собственники

Объекты Департаментов

Обследование

Объекты соцзащиты

Автоматизированные рабочие места



Создание новых подразделений для эксплуатации Системы не предусматривается





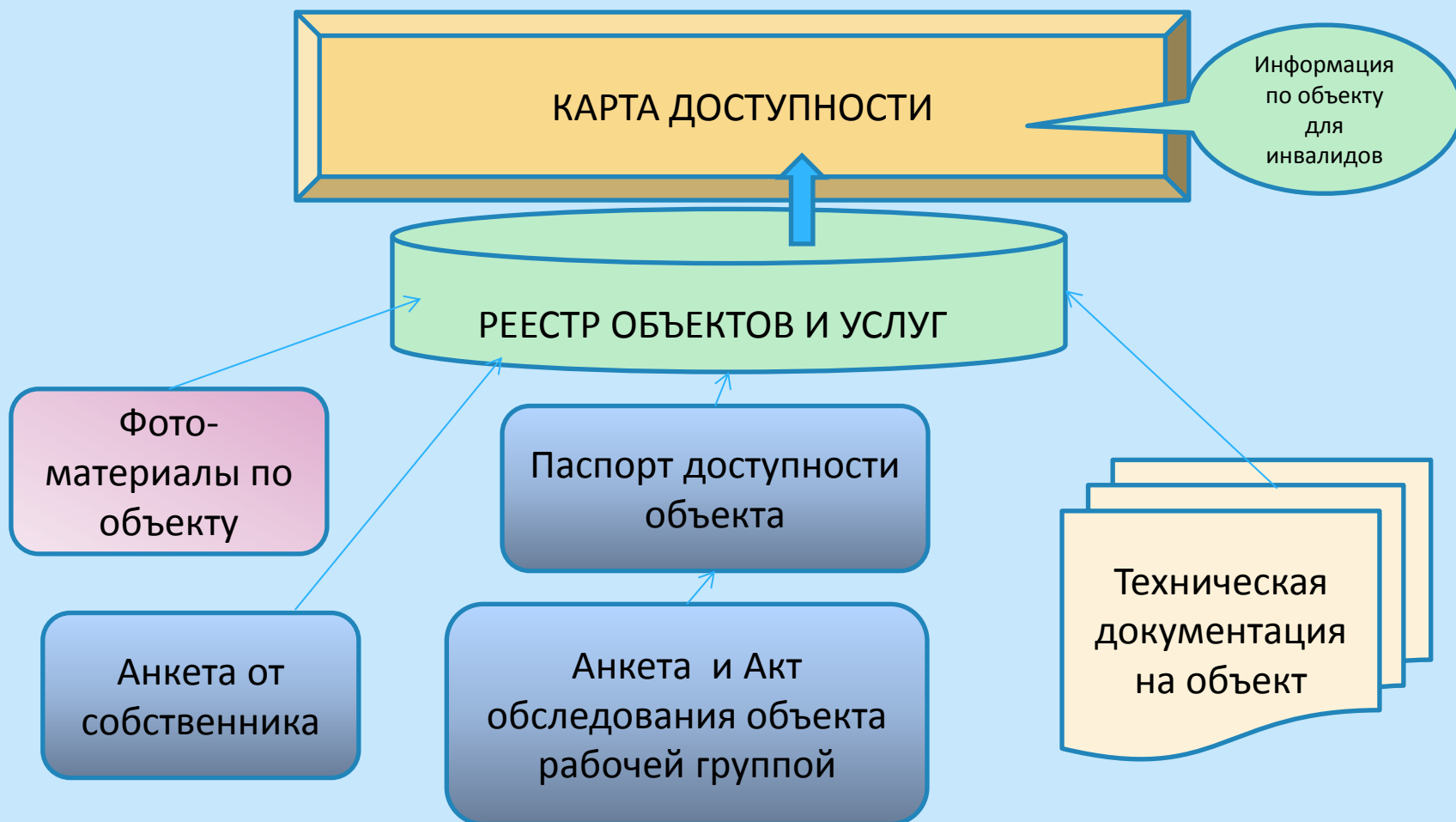
Служба СПАС в системе соцзащиты

«Создание и обеспечение деятельности в системе социальных служб такой структуры (СПАС) позволит поднять на качественно новый, профессиональный уровень работу по созданию доступной среды жизнедеятельности для инвалидов».

Недостатки:

- дополнительный расход финансовых ресурсов на создание службы
- Низкая возможность влияния на поставщиков социальных услуг ,
- сложно получить у владельца объекта разрешение на проведения измерений и фотографирование,
- реализация рекомендаций по адаптации объекта остается за ведомством.

Документы, образуемые в результате обследования объекта



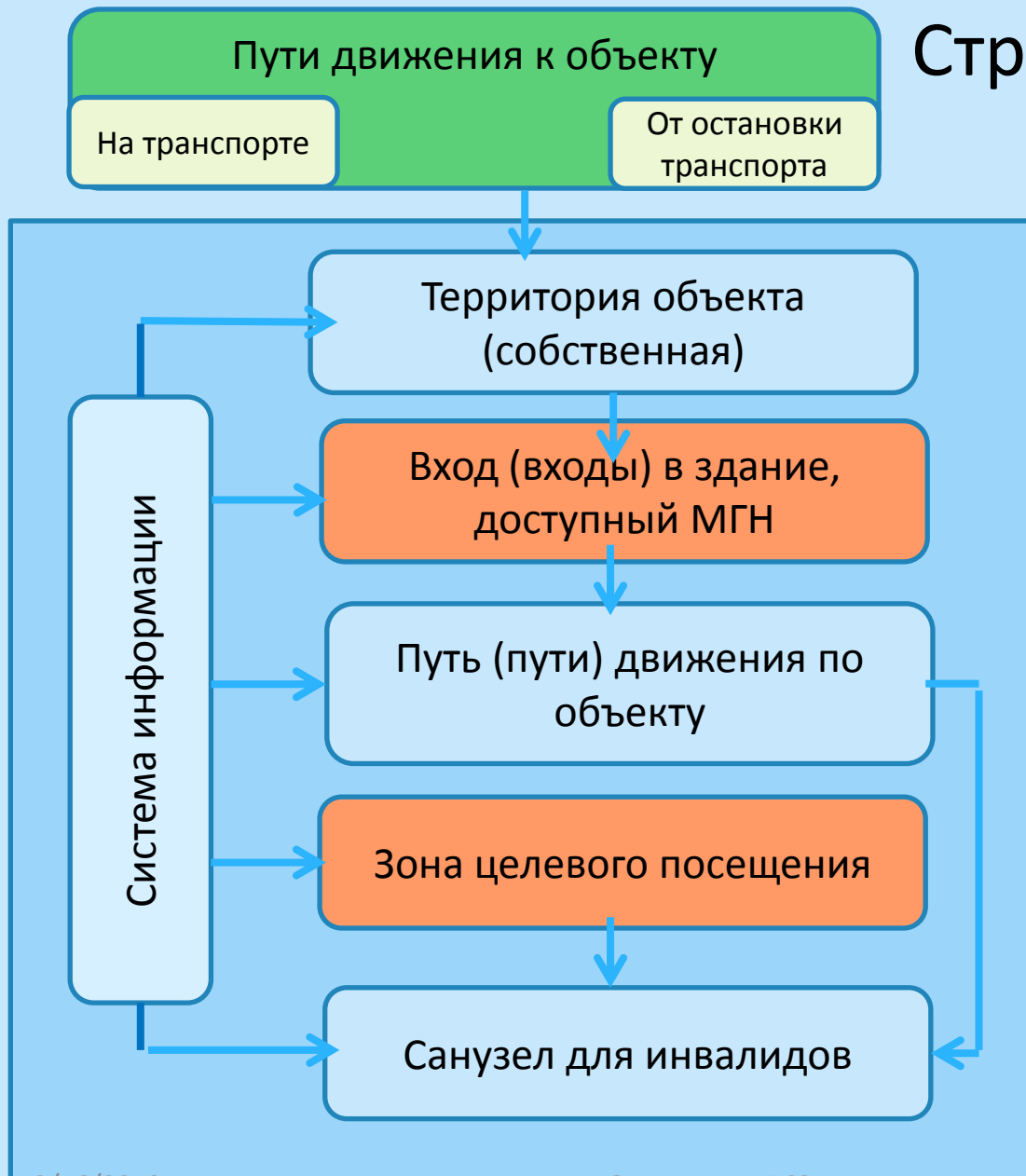
Типы анкет по видам объектов

В Методике Минтрудсоцзащиты разработана универсальная анкета с тремя вариантами зон обслуживания инвалидов и с включением в анкету пешеходных путей к зданию от ближайшей остановки.

В Москве разработано **несколько типов анкет** для различных объектов

 Москва – более 8 типов анкет	 МИНИСТЕРСТВО ТРУДА И СОЦИАЛЬНОЙ ЗАЩИТЫ РОССИЙСКОЙ ФЕДЕРАЦИИ Единая универсальная анкета
1.Тротуар 2.Переход наземный 3.Переход надземный 4.Переход подземный 5.Остановка наземного транспорта	Путь следования к объекту пассажирским транспортом Путь к объекту от ближайшей остановки пассажирского транспорта Прилегающая территория
6.Общественное здание <u>с территорией</u>	Зона обслуживания
7.Жилой дом с дворовой территорией	Жилые помещения
8.ФОК, 9. гараж, 10. Рекреации (парки, скверы), 11. Станции метро	Места приложения труда

Структура анкеты и выводов



Основные функциональные зоны	
Территория	
Вход (входы)	
Путь (пути) движения	
Зона целевого назначения (посещения)	
Санузел	
Пути движения к объекту (от остановки транспорта)	

Порядок проверки и утверждения результатов обследования

Первый лист анкеты сведения об объекте

Утверждаю»

Руководитель районной профильной группы
управы района _____

_____ административного округа города Москвы

АНКЕТА ОБСЛЕДОВАНИЯ № общественного здания

по его доступности для лиц с ограничениями жизнедеятельности и других маломобильных групп населения (МГН)

Физкультурно-оздоровительный комплекс

_____ (почтовый адрес, телефон, факс, E-mail)
района _____

_____ административного округа города Москвы

1. Ведомственная принадлежность **Департамент физической культуры и спорта города Москвы**
2. Вид деятельности **культурно-досуговая**
3. Форма собственности объекта **городская** (муниципальная)
4. Размещение объекта **отдельно стоящее двухэтажное здание; год постройки 19--**
5. Объем предоставляемых услуг **450 человек в день**



Структура анкеты (акта) Минтрудсоцзащиты

№ п/п	Наименование функционально-планировочного элемента	Наличие элемента			Выявленные нарушения и замечания		Работы по адаптации объектов	
		есть/ нет	№ на плане	№ фото	Содержание	Значимо для инвалида (категория)	Содержание	Виды работ
1.1								
1.2								
1.3								
	ОБЩИЕ требования к зоне							

Наименование элементов вводится самостоятельно, в произвольном порядке. Отмечаются только нарушения норматива, факт соблюдения норматива по умолчанию (или пропущено по невнимательности?). Проверять сложно. Плюс анкеты: указываются № фото



Заполнение анкет (Результатов обследования) по Федеральной методике

- Указывается наличие элемента с учетом перечисленных нормативных требований в Справочнике, его номер на плане территории (объекта), номер фотографии. Указывают выявленные нарушения и замечания. **Элемент соответствующий нормативным требованиям не описывается.**
- Перечень параметров жестко не зафиксирован, можно получить как более позитивный, так и более негативный результат, если следовать всем требованиям.
- Заполнение Результатов обследования Акта обследования требует очень высокой квалификации обследователя.
- Занесение данных Акта в информационную систему будет практически невозможно, так как данные обследования не формализованы.
- Проверка такой анкеты при ее утверждении будет представлять трудности.

Структурные элементы анкеты в ИС Адаптация

Наименование элементов объекта	Категория инвалидов, для которых установлен норматив	Ед. измерения	Норматив доступности	Фактическая величина, наличие	Рекомендуемые мероприятия по адаптации элементов объекта : установка, создание, ремонт, замена или реконструкция
1	2	3	4	5	6
1. Входная группа (для доступа в зону оказания услуги)					
Крыльцо или входная площадка					
Высота площадки			Норматив не установ.		
Габариты площадки (ширина×глубина)	К	см	≥220x220		
Поручни (ограждения) при высоте площадки более 45см	К,О,С		наличие		
Нескользящее покрытие	К,О,С,Г		наличие		
Навес	К,О		наличие		
Лестница наружная					
Нескользящее покрытие					
Тактильная полоса перед маршем (ширина)	С	см	60		

При несовпадении фактической величины элемента с нормативом измерения вписываются слова: установка, создание, ремонт, замена, реконструкция

Наименование элементов объекта	Значимо для инвалида	Норматив в доступности	Фактическая величина, наличие	Примечания	Рекомендуемые мероприятия по адаптации элементов объекта
1	2	3	4	5	6
1 ПРИЛЕГАЮЩАЯ ТЕРРИТОРИЯ					
Ограждение территории	к	наличие			
Вход на территорию через ограждение:	к	наличие			
ширина прохода, калитки, проема в ограждении	к, о, с	не менее 90 см			
Знак доступности учреждения		наличие			
Автостоянка посетителей:					
Расстояние до входа в здание	к, о	не более 50 м			
Общее количество мест парковки		справочно			
Доля машино-мест для инвалидов	к, о	не менее 10%			
Размер места со специальным знаком	к	3,5 x 5,0 м			



Категории инвалидов по типу ограничений

Абревиатура	 К	 О	 С	 Г	 У	
Москва	Колясочники	с поражением опорно-двигательного аппарата	с поражениями зрения	с поражениями слуха	-----	
Россия	Передвигающиеся на креслах-колясках	С нарушениями опорно-двигательного аппарата	С нарушениями зрения	С нарушениями слуха	С нарушениями умственного развития	
Берлин	пользующийся креслом-коляской	С нарушениями опорно-двигательного аппарата	Слепые, ориентирующиеся с помощью слуха и тактильно	Слабовидящие, ориентирующиеся визуально	Глухие Слабослышащие	Когнитивные нарушения



Определение степени доступности для инвалидов разных категорий (по виду нарушения)

Доступность объекта определяется как в целом для МГН (для всех категорий инвалидов), а так же по каждой категории инвалидов в отдельности

Из текста СНиП 35-01 для части требований не указано для какой категории инвалидов значимо данное требование доступности. Например: «Ширина марша лестниц, доступных МГН, должна быть, как правило, не менее 1,35 м». Ясно, что требование по ширине лестницы для колясочника не имеет значения, он по ней самостоятельно забираться не будет. Не указано, что тактильные средства нужны для слепых. Это и так ясно. Специальных требований для лиц с нарушениями умственного развития нет.



ОШИБКИ в федеральной методике – пример субъективного подхода при определении значимости параметра доступности для категории инвалида

Параметры доступности	Категории инвалидов	
	По Методике	По смыслу
Порог и перепад высот в дверном проеме -отсутствие или не более 0,025 м	К,	К, О, С
Смотровые панели на высоте 0,3-0,9м от уровня пола	К,	К, О, С
Поручни на лестнице с двух сторон, на высоте 0,7 и 0,9,м, рельефные обозначения этажей	ВСЕ	К, О, С С
Ширина пандуса при одностороннем движении – не менее 1.0м	ВСЕ	К
Подъемная платформа	ВСЕ	К, О

Предварительные рекомендации по планированию мероприятий по адаптации объекта

ВЫВОДЫ

В результате обследования установлено, что для обеспечения доступности необходимо выполнить следующие мероприятия

- на входной группе
- на пути передвижения
- в зоне оказания услуги
- в санитарных помещениях
- по средствам информации
- на территории объекта

Рекомендации по адаптации вносятся в процессе обследования напротив каждой позиции. Затем при введении анкеты в систему они автоматически переносятся на последний лист анкеты в раздел «Выводы»

Дополнительные сведения по объекту



Система должна позволять прикреплять неограниченное количество электронных файлов (документов) технического, финансового и правового характера: описания, схемы, чертежи, эскизы, приказы и распоряжения относительно объекта; результаты конкурсов и торгов; пояснительные записки; фото-отчеты



Паспорт доступности

«УТВЕРЖДАЮ»

Заместитель префекта _____

административного округа города Москвы

(_____)

« _____ » _____ 200__ г

ПАСПОРТ ДОСТУПНОСТИ для инвалидов общественного здания № _____ / _____

(полное юридическое наименование объекта)

(почтовый адрес, телефон, факс, E-mail)

район _____
_____ административного округа города Москвы

1. Ведомственная принадлежность _____
(департамент, комитет)

2. Вид деятельности _____

3. Форма собственности объекта _____
(муниципальная, ведомственная, частная и т.д.)

4. Размещение объекта _____
отдельно стоящее здание _____ этажей (встроенное; пристроенное; _____ этаж в здании; год постройки (капитального ремонта) _____

5. Объем предоставляемых услуг _____
(количество обслуживаемых посетителей/день, вместимость и др.)

6. Доступность услуги для инвалидов: по типу А - полностью, Б - локально, В - на дому, "-" - не обслуживаются)

Категории инвалидов

на кресле-коляске (К)	с поражением опорно-двигательного аппарата (О)	с поражением зрения (С)	с поражением слуха (Г)
-----------------------	--	-------------------------	------------------------

7. Доступность элементов здания для различных категорий инвалидов

№ раздела анкеты	Наименование элементов здания	Фактическая доступность для инвалидов			
		на кресле-коляске (К)	с поражением опорно-двигательного аппарата (О)	с поражением зрения (С)	с поражением слуха (Г)
1	Входная группа				
2	Пути движения				
3	Зона обслуживания				
4	Санитарно-бытовые помещения				
5	Средства информации и телекоммуникации				
6	Территория объекта				

8. Заключение о доступности здания для инвалидов

Степень доступности здания	Фактическая доступность для инвалидов			
	К	О	С	Г
Объект полностью доступен				
Объект частично доступен, требуется частичная адаптация				
Объект недоступен, требуется адаптация				

Здание доступно для инвалидов – , не доступно для инвалидов – К , О , С , Г

(нужное отметить знаком «х»)

Дата составления паспорта « _____ » _____ 200__ г.

Руководитель рабочей группы _____ (_____)

Руководитель объекта _____ (_____)

Примечания:

1. Принятые сокращения категорий инвалидов: К – инвалиды-колясочники, О – инвалиды с поражениями опорно-двигательного аппарата, С – инвалиды с поражениями зрения, Г – инвалиды с поражениями слуха.

Паспорт доступности организации должен включать **интегральную** оценку доступности организации, Доступность объекта рассчитывается автоматически отдельно для категорий инвалидов При этом в Анкете обследования для каждой функциональной группы сравниваются фактические значения с нормативными. При совпадении с нормативными – функциональная зона доступна, при несовпадении - недоступна

Доступность функциональных зон

№ раздела анкеты	Наименование элементов объекта	Фактическая доступность для инвалидов			
		на кресле-коляске (К)	с поражением опорно-двигательного аппарата (О)	с поражением зрения (С)	с поражением слуха (Г)
1	Входная группа				
2	Пути движения				
3	Зона обслуживания				
4	Санитарно-бытовые помещения				
5	Средства информации и телекоммуникации				
6	Территория объекта				

Доступность объекта в целом

Степень доступности здания	Фактическая доступность для инвалидов			
	К	О	С	Г
Объект полностью доступен				
Объект частично доступен, требуется частичная адаптация				
Объект недоступен, требуется адаптация				



Полностью доступен

- Доступным считается объект на котором выполнены **все** нормативные требования по СНиП 35-01-2001 для всех категорий инвалидов
- Подробно разобрать критерии доступности можно после изучения анкеты обследования.
- Чем больше состав контрольных параметров в анкете обследования, тем меньше вероятность, что объект будет доступен

Рекомендации и выводы по категориям инвалидов

Доступность объекта в целом

Все категории инвалидов	Вариант
Все категории инвалидов	
Колясочники	
Опорники	
С нарушениями зрения, слепые	
С нарушениями слуха, глухие	

К – инвалиды на креслах-колясках

О – инвалиды на костылях

С – слепые и слабовидящие

Г – глухие и слабослышащие

У – с нарушениями умственного развития





Паспорт

«УТВЕРЖДАЮ»
 Заместитель префекта Восточного
 административного округа города Москвы
 _____ (_____)
 (подпись) (фамилия и.о.)

«__» _____ 200__ г.

ПАСПОРТ
доступности для инвалидов общественного здания
№ 0088

_____ Государственное Учреждение Комплексный центр социального обслуживания
 _____ (полное юридическое название объекта)
 _____ 105203, г.Москва, ПЕРВОМАЙСКАЯ СР. УЛ. д.46, тел. 9 65-87-35
 _____ (почтовый адрес, телефон, факс, E-mail)
 _____ район Измайлово Восточное Восточного административного округа города Москвы

1. Ведомственная принадлежность Отсутствует
 _____ (департамент, комитет)
2. Вид деятельности * Социальное обслуживание

3. Форма собственности объекта Городская
 _____ (муниципальная, ведомственная, частная и т.д.)
4. Размещение объекта: (Пристроенное), год постройки (капитального ремонта) - 1954

5. Объем предоставляемых услуг: Вместимость: 100 Количество обслуживаемых посетителей/день: 150 Общая площадь (кв.м.): 600
 _____ (количество обслуживаемых посетителей/день, вместимость и др.)

6. Доступность услуги для категорий инвалидов: по типу А - полностью, Б - локально, В - на дому, "-" - не обслуживаются)			
Категории инвалидов			
на кресле-коляске (К)	с поражением опорно-двигательного аппарата (О)	с поражением зрения (С)	с поражением слуха (Г)
Б	А	В	В

Доступность элементов объекта для различных категорий инвалидов
 (доступный элемент отметить знаком «х»)

№ раздела анкеты	Наименование элементов объекта	Фактическая доступность для инвалидов			
		на кресле-коляске (К)	с поражением опорно-двигательного аппарата (О)	с поражением зрения (С)	с поражением слуха (Г)

вариант обслуживания по каждой категории инвалидов «А» или «Б» вносится в паспорт вручную. На бумажной версии ставится утверждающая подпись руководителя рабочей группы префектуры

Сведения, вносимые вручную с учетом организационных методов обслуживания

Доступность услуги для инвалидов по типу:

А - полностью,

Б - частично,

В – условно (на дому, с оказанием помощи),

“- ” - не доступен, не обслуживаются

Категории инвалидов

на кресле-коляске (К)	С поражением опорно-двигательного аппарата (О)	С поражением зрения (С)	С поражением слуха (Г)

Критерии доступности

**Объект полностью
доступен- вариант А**

Объект частично
доступен
для МГН – вариант Б

Объект
недоступен
для всех МГН

Объект полностью доступен
для глухих

Объект полностью доступен
для опорников

Объект полностью доступен
для слепых

Объект полностью доступен
для колясочников

Объект полностью доступен
для глухих

Объект полностью доступен
для опорников

Объект частично доступен
для слепых

Объект не доступен
для колясочников

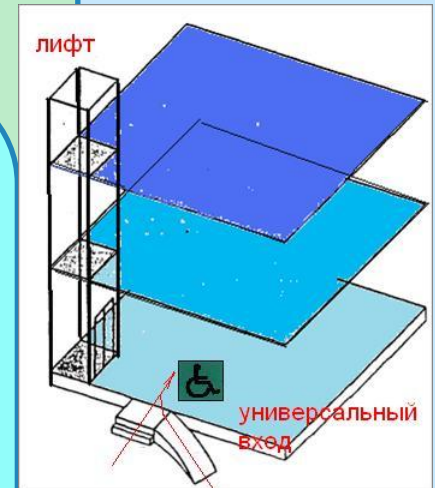
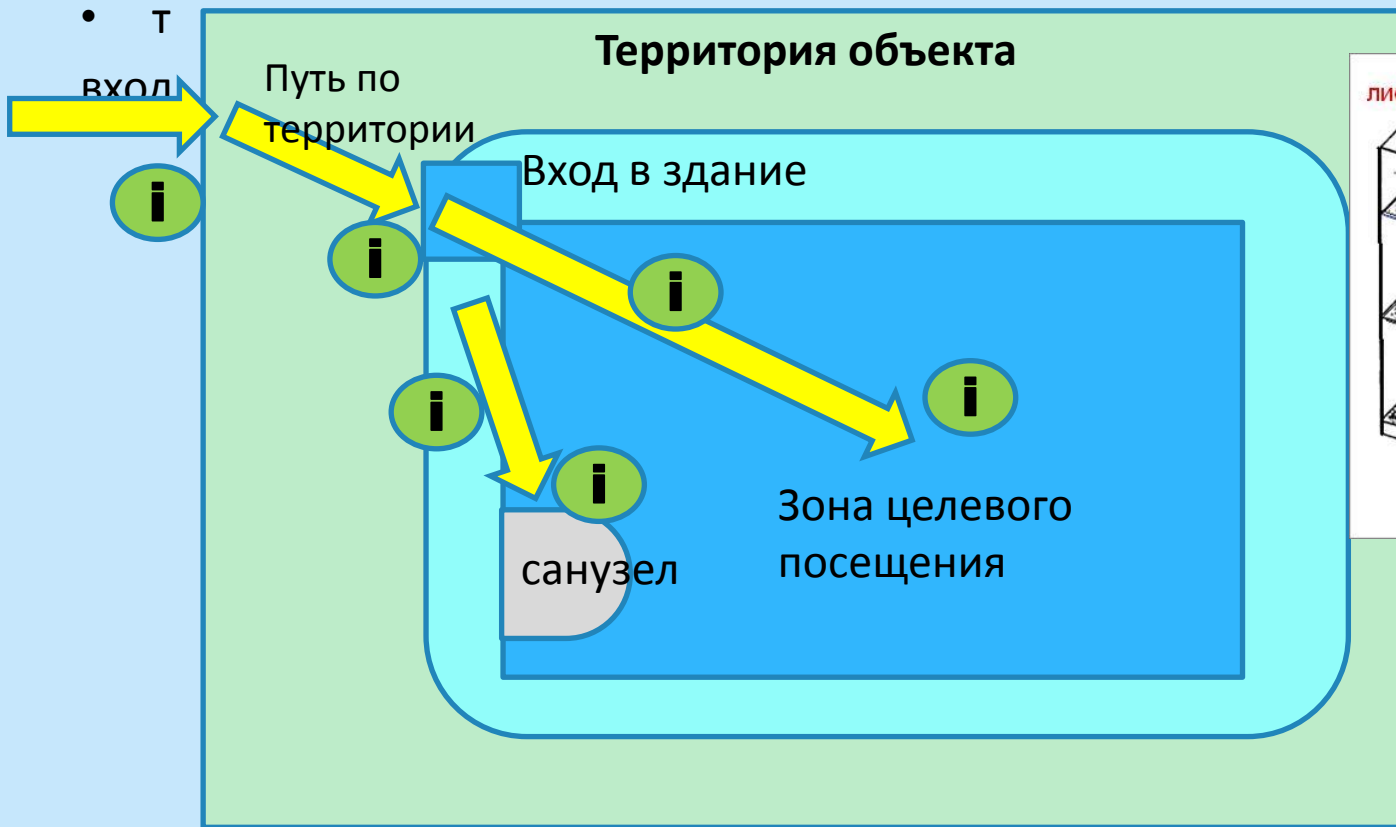
Объект условно
доступен
вариант В


Нет информации о
доступности
объекта
для МГН



Доступность по типу А

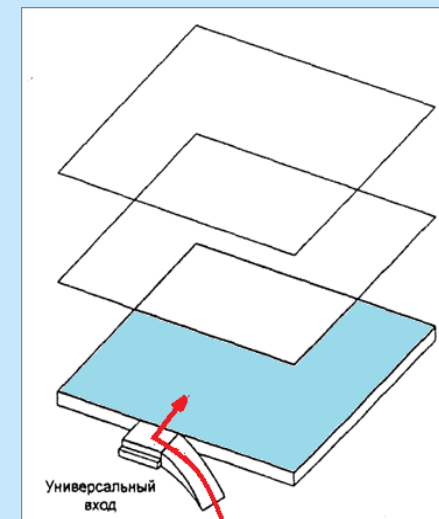
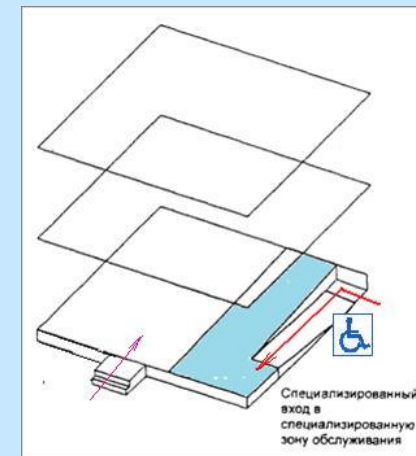
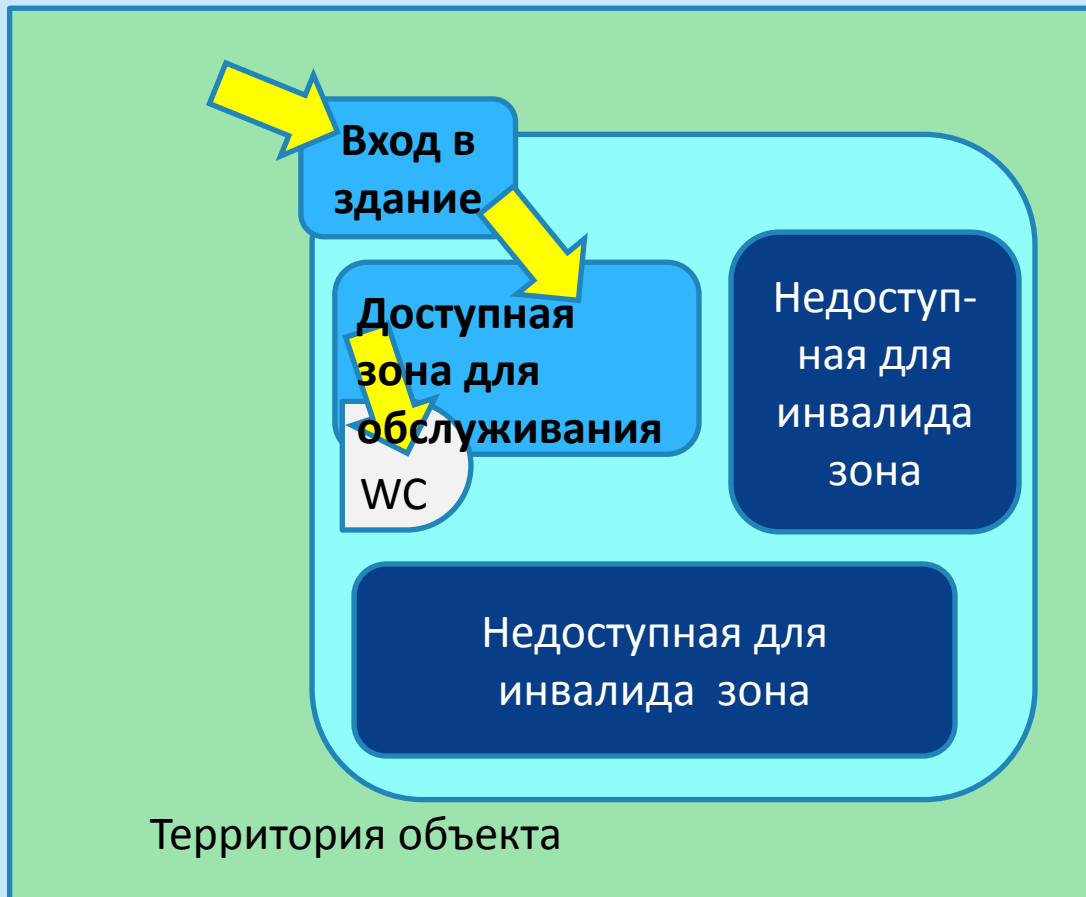
Объект доступен полностью для всех групп инвалидов и МГН – «универсальный дизайн»





Доступность по типу Б

Объект доступен частично «разумное приспособление»



Доступность объекта при наличии нескольких мест обслуживания разной степени доступности (например, на разных этажах)

Зона оказания услуг



2-ой этаж
спортзал




1-ый этаж
бассейн



цокольный этаж
Тренажерный зал

- Для инвалидов-колясочников доступен только первый этаж с бассейном
- Заключение о доступности объекта принимается в целом.

**Объект доступен
по типу Б –
частично доступен**



Доступность объекта при наличии нескольких мест обслуживания разной степени доступности

по основному месту обслуживания

Плавательный бассейн
«Лазурный»

Зона оказания услуг



~~2-ой этаж
спортзал~~




1-ый этаж
бассейн



~~цокольный этаж
Тренажерный зал~~

- Для инвалидов-колясочников доступен только первый этаж с бассейном
- Заключение о доступности объекта принимается по основной зоне обслуживания: бассейн с душевыми и раздевалками
- **Объект доступен по типу А**



Доступность объектов обеспечивается при строительстве, реконструкции, капитальном ремонте, планово-предупредительном ремонте. Техническим регламентом о безопасности зданий установлено, что описанные в нем требования не применяются (вплоть до реконструкции или ремонта) к зданиям и сооружениям, введенным в эксплуатацию до вступления в силу таких требований.

*Например, уклон пандуса 10% введен в 1991 г., 8% в 2001 г., 5% в 2013г.
В зависимости от даты последнего капремонта применяется соответствующий норматив*

- **Финансирование мероприятий по доступности зданий городской собственности осуществляется из средств городского бюджета посредством комплексных целевых программ.**
- **Финансовые затраты в части обеспечения доступности несут собственники и балансодержатели объектов.**
- **Арендаторам, как правило, возмещаются затраты за счет соответствующего уменьшения суммы арендной платы.**

Заключение о невозможности приспособить объект для инвалидов

Если технические решения по созданию на объекте безбарьерной среды не могут быть выполнены в рамках капитального ремонта, требуют внеплановой реконструкции объекта и значительных средств, или вообще невозможно по архитектурно-планировочным показателям (например, установка лифта, пандуса, расширение дверных проемов), то это должно быть подтверждено соответствующим заключением **проектной организации**, данными технической экспертизы.

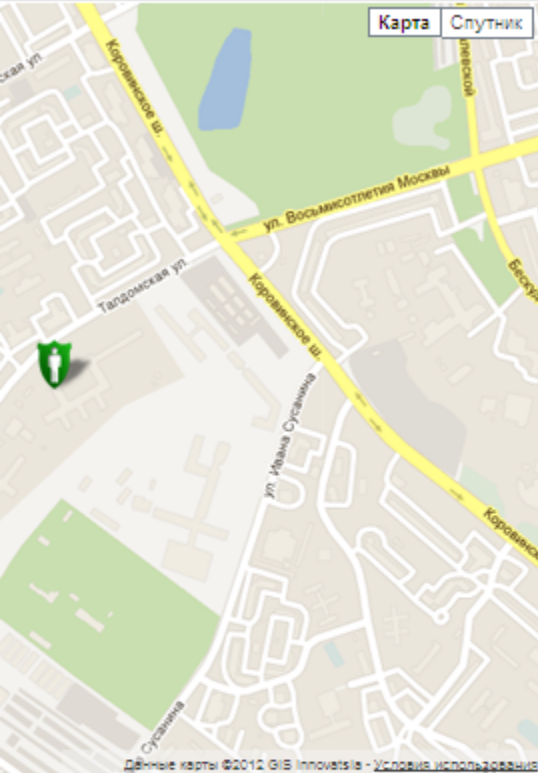
Если объект невозможно полностью приспособить для нужд инвалидов, **собственники** этих объектов должны согласовать с общественными объединениями инвалидов меры, обеспечивающие удовлетворение минимальных потребностей инвалидов (например, путем оказания помощи персоналом)

Дальнейшая адаптация такого объекта прекращается.

Он имеет статус «Условно доступный»

Карта доступности invamos.ru Москва

РООИ «Стратегия»



Детский дом-интернат №28

Округ: САО
 Адрес: ул. Талдомская, д. 4
 Категория: Социальная защита населения » Детские дома-интернаты

Доступность для разных групп	К	О	С	Г	% дост.
Прилегающая территория	●	●	●	●	100%
Входная группа	●	●	●	●	100%
Пути движения	●	●	●	●	100%
Санитарно-бытовые помещения	●	●	●	●	100%
Средства визуальной и звуковой информации	●	●	●	●	75%
% доступности	100%	100%	80%	100%	

● - доступно полностью
 ● - частично доступно
 ● - недоступно
 ● - нет информации

К - для инвалидов на кресле-коляске
 О - для инвалидов с поражением опорно-двигательного аппарата
 Г - для инвалидов с поражением слуха
 С - для инвалидов с поражением зрения





Дополнительная информация об объекте Детский дом-интернат №28

Полностью приспособлено. Имеются пандусы с двух сторон лестницы крыльца, имеются поручни на пандусах и лестнице, произведено контрастное окрашивание, порогов нет, на путях движения имеется поручень вдоль всего коридора, грузовой лифт, установлены поручни

Оставьте комментарий: "Детский дом-интернат №28"





















Если Вы заметили неточность или несоответствие доступности объекта, Вы можете прислать фотографию через [форму обратной связи](#)

Семафор доступности и информация об объекте

-  - доступно полностью
-  - частично доступно
-  - недоступно
-  - нет информации

К - для инвалидов на кресле-коляске
О - для инвалидов с поражением опорно-двигательного аппарата
Г - для инвалидов с поражением слуха
С - для инвалидов с поражением зрения

Социальная защита населения *жк* Детские дома-интернаты

Доступность для разных групп	К	О	С	Г	% дост.
Прилегающая территория					100%
Входная группа					100%
Пути движения					100%
Санитарно-бытовые помещения					100%
Средства визуальной и звуковой информации					75%
% доступности	100%	100%	80%	100%	


Дополнительная информация об объекте Детский дом-интернат №28

Полностью приспособлено. Имеются пандусы с двух сторон лестницы крыльца, имеются поручни на пандусах и лестнице, произведено контрастное окрашивание, порогов нет, на путях движения имеется поручень вдоль всего коридора, грузовой лифт, установлены поручни

Информация на Портале

Создание информационного портала для инвалидов требует достоверной, **полной** и актуальной информации о доступности объектов городской инфраструктуры:

- публикации на Портале подлежат только сведения, прошедшие установленную процедуру утверждения или согласования
- ведомственная статистика обновляется раз или два в год.
- сведения об объектах должны быть как на бумажном, так и на электронном носителе.



Необходимо обеспечить достоверность размещаемой информации. Например имеются сведения, что РООИ «Городская жизнь» готовит жалобу в столичную прокуратуру на некорректные карты приспособленных для маломобильных граждан учреждений.

Наряду с информацией на портале рекомендуется выпускать ее также на бумажном носителе в виде путеводителя

Обратная связь с администратором сайта

Проверку качества и достоверности размещенной информации обеспечивает обратная связь администратора портала с пользователями: общественными организациями инвалидов, инвалидами и другими заинтересованными лицами

Оставьте комментарий: по объекту

Если Вы заметили неточность или несоответствие доступности объекта, Вы можете прислать фотографию через форму обратной связи

Имя:

Текст:

Новые возможности Портала

В составе функционального комплекса по работе с обращениями граждан **должны быть** реализованы следующие функции:

- Рассмотрение обращений граждан, размещение ответов на обращения.
- Контроль сроков рассмотрения обращений.
- Внесение на основании обращений граждан изменений в планы мероприятия по проверке и приспособлению ОГИ.

Информация на Портале по федеральной методике

Для получения более подробной информации о состоянии доступности объекта социальной инфраструктуры для конкретной категории инвалида необходимо активировать во «всплывшем» окне кнопку – символ этой категории инвалида. При этом в поле фильтров откроется дополнительное окно с подробной информацией (показанной на рисунке 4 слева от карты), содержащей:

- вариант организации доступности на объекте (с обеспечением доступа всех структурно-функциональных зон, либо специально выделенных участков и мест обслуживания для инвалидов); наличие альтернативной формы обслуживания (дистанционно, на дому, с помощью работников объекта и др.).
- состояние доступности основных структурно-функциональных зон и элементов объекта (по данным паспортизации): **при этом описываются только проблемы, т.е. даются краткие сведения о несоответствии отдельных элементов этих зон требованиям нормативных документов по доступности;**

Карта доступности с путями движения

